

ÚZEMÍ OBCE  
PARCELY  
POVRCH ÚZEMÍ

JIHLAVSKÁ		
5976/9	5976/7	5986/2 6467/1 5987
ZELENÉ	ASFALT	

1 : 500/1 : 50

———— STÁVAJÍCÍ TERÉN  
----- UPRAVENÝ TERÉN

KÓTA UPRAVENÉHO TERÉNU

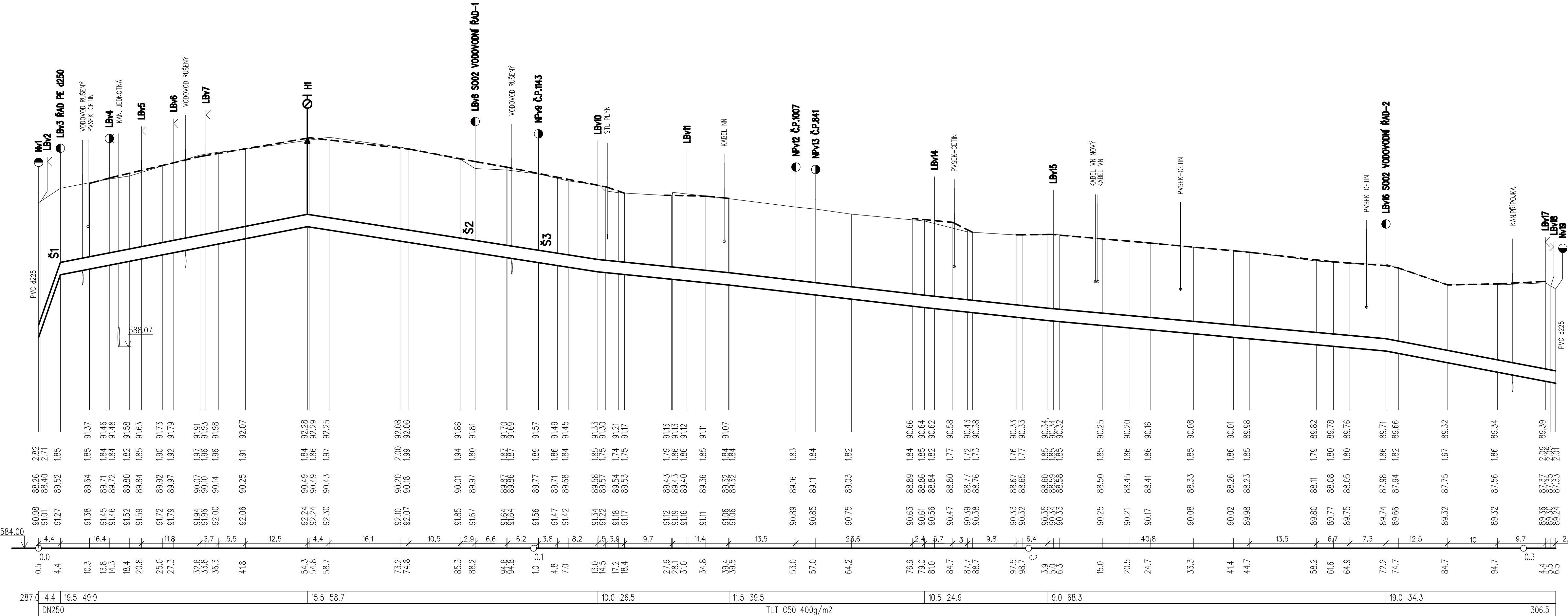
HLOUBKA VÝKOPU

KÓTA DNA POTRUBÍ

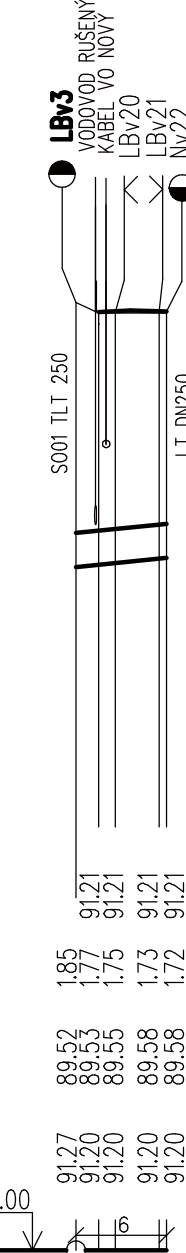
KÓTA STÁVAJÍCÍHO TERÉNU

SROVNÁVACÍ ROVINA  
STANČENÍ [km/m]

SKLON prom. , DÉLKA m  
PROFIL, MATERIÁL, DÉLKA m




JIHLAVSKÁ		
5976/9	5976/7	
Z.	ASF.	



HLOUBKY VÝKOPU V MÍSTĚ NAPOJENÍ NA STÁVAJÍCÍ POTRUBÍ BUDOU UPRAVENY DLE SKUTEČNÉ HLOUBKY  
ULOŽENÍ STÁVAJÍCÍHO POTRUBÍ, PŘI ZACHOVÁNÍ SMĚRU SPÁDOVÁNÍ.

HLOUBKY VÝKOPŮ JSOU POČÍTÁNY OD STÁVAJÍCÍHO TERÉNU.

 <div>STUDENTSKÁ 1133 591 01 ŽDĚR NAD SÁZAVOU tel: 566651192, 605407990 e-mail: blaha.stan@gmail.com</div>	ZODP.PROJEKTANT PROJEKTANT: STANISLAV BLAHA IČO: 15261182		AUTORIZACE:	PŘE: IČO: 43383513
	STAVEBNÍK: SVAZ VODOVODŮ A KANALIZACÍ ŽDĚRSKO, VODÁRENSKÁ 2, 591 01 ŽDĚR NAD SÁZAVOU			
	MÍSTO STAVBY: ŽDĚR NAD SÁZAVOU			
	KRAJ: VYSOČINA			
NÁZEV AKCE: ŽDĚR NAD SÁZAVOU - VODOVODY ULICE JIHLAVSKÁ				
ČÁST:	D. DOKUMENTACE LINOVÉ STAVBY			FORMÁT: 5 A4 DATUM: 08/2024 STUPEŇ: DPS ZAKÁZKA: 2024/BI/21 MĚŘÍTKO: 1:500/1:50
STAVEBNÍ OBJEKT:	D.1 VODOVOD			REVIZE: -
OBSAH:	PODÉLNÝ PROFIL VODOVODU DN 250			VÝKRES Č.: D.15